













TIPOS Y ESTADO DE PAVIMENTOS

	ASFALTO		BUENO
	HORMIGON		REGULAR
	SIN PAVIMENTAR		MALO

TIPOLOGIA DEL VIARIO ESPACIOS LIBRES

	VIAL PRINCIPAL
	VIAL SECUNDARIO
	VIAL TERCIARIO
	ZONAS DE ESTANCIA



 **AYUNTAMIENTO DE PINOS PUENTE**

Plan General de Ordenación Urbanística de PINOS PUENTE

1540

EQUIPO REDACTOR: EUFRASIO A. JERONIMO.....Arquitecto ARTURO ABRIL.....Arquitecto JOSÉ MARIA MARTOS.....Biólogo ÁNGEL RODRIGUEZ.....Abogado ANTONIO BERRUEZO.....Delineante	Núcleo de : CASANUEVA PLANO: VIARIO Y ESPACIOS PÚBLICOS (CATEGORÍA, TIPO Y ESTADO)		
DOCUMENTO: INF. URBANISTICA (ACTUALIZADA)	FECHA: Diciembre 2.016	ESCALA: 1/2.000	NUMERO: I.16b